

Bilag 1

Ansøgningskema

Nedenstående skema angiver de oplysninger, som skal indgives til myndighederne ved ansøgning af projekter, der er omfattet af lovens bilag 2, jf. lovens § 21. Bygherren skal, hvor det er relevant for ansøgningen om det konkrete projekt, tage hensyn til kriterierne i lovens bilag 6, når skemaet udfyldes. Såfremt der allerede foreligger oplysninger om de indvirkninger, projektet kan forventes at få på miljøet, medsendes disse oplysninger. Skemaet finder ikke anvendelse for sager, der behandles af Naturstyrelsen og Energistyrelsen. Skemaets oplysningskrav er vejledende og fastsat under hensyntagen til kriterierne i lovens bilag 5.

Basisoplysninger	Tekst	
Projektbeskrivelse (kan vedlægges)	Projektet omfatter nedgravning af fjernvarmerør i vej i forbindelse med udvidelse af et fjernvarmeforsyningsområde i Egedevej-området som vist på oversigtskort i bilag.	
Navn, adresse, telefonnr. og e-mail på bygherre	Faxe Fjernvarmeselskab a.m.b.a. Knudsvej 2 4640 Faxe mail@faxevarme.dk Telefon: 5671 3584	
Navn, adresse, telefonnr. og e-mail på kontaktperson	Formand for bestyrelsen Mogens Petersen, e-mail: mcp.faxe@mail.dk M: 51 21 48 98	
Projektets adresse, matr.nr. og ejerlav. For havbrug angives anlæggets geografiske placering angivet ved koordinater for havbrugets 4 hjørneafmærkninger i bredde/længde (WGS-84 datum).	Projektet vedrører flere adresser. En oversigt er vedlagt som bilag.	
Projektet berører følgende kommune eller kommuner (omfatter såvel den eller de kommuner, som projektet er placeret i, som den eller de kommuner, hvis miljø kan tænkes påvirket af projektet)	Faxe kommune	
Oversigtskort i målestok eks. 1:50.000 – Målestok angives. For havbrug angives anlæggets placering på et søkort.	Se vedlagt kortbilag	
Kortbilag i målestok 1:10.000 eller 1:5.000 med indtegning af anlægget og projektet (vedlægges dog ikke for strækingsanlæg).	Målestok angives: kan undlades	
Forholdet til VVMreglerne	Ja	Nej
Er projektet opført på bilag 1 til lov om miljøvurdering af planer og programmer og konkrete projekter (VVM).	X	Hvis ja, er der obligatorisk VVM-pligtigt. Angiv punktet på bilag 1:
Er projektet opført på bilag 2 til lov om miljøvurdering af planer og programmer og af konkrete projekter (VVM).	X	Hvis ja, angiv punktet på bilag 2: 3. Energiindustrien, b) Industrianlæg til transport af gas, damp og varmt vand
Projektets karakteristika	Tekst	
1. Hvis bygherren ikke er ejer af de arealer, som projektet omfatter angives navn og adresse på de eller den pågældende ejer, matr.nr. og ejerlav	Faxe Kommune	
2. Arealanvendelse efter projektets realisering. Det fremtidige samlede bebyggede areal i m ² Det fremtidige samlede befæstede areal i m ² Nye arealer, som befæstes ved projektet i m ²	Der ændres ikke i eksisterende befæstninger, og der opføres ikke bygninger	
3. Projektets areal og volumenmæssige udformning Er der behov for grundvandssænkning i forbindelse med projektet og i givet fald hvor meget i m Projektets samlede grundareal angivet i ha eller m ²	Det opgravede areal er beregnet til 2.200 m ² . Der forventes ikke behov for grundvandssænkning. Der bliver ikke behov for nedrivning i forbindelse med projektet	

Projektets bebyggede areal i m ² Projektets nye befæstede areal i m ² Projektets samlede bygningsmasse i m ³ Projektets maksimale bygningshøjde i m Beskrivelse af omfanget af eventuelle nedrivningsarbejder i forbindelse med projektet			
4. Projektets behov for råstoffer i anlægsperioden Råstofforbrug i anlægsperioden på type og mængde: Vandmængde i anlægsperioden Affaldstype og mængder i anlægsperioden Spildevand til renseanlæg i anlægsperioden Spildevand med direkte udledning til vandløb, søer, hav i anlægsperioden Håndtering af regnvand i anlægsperioden Anlægsperioden angivet som mm/åå – mm/åå	Der forventes et forbrug af bundsikringsgrus på 440 m ³ . Der bliver ikke brugt vand i anlægsfasen. Der forventes at blive behov for bortskaffelse af 600 m ³ overskudsjord. Der bliver ingen spildevand. 2022-2023		
Projektets karakteristika	Tekst		
5. Projektets kapacitet for så vidt angår flow ind og ud samt angivelse af placering og opbevaring på kortbilag af råstoffet/produktet i driftsfasen: Råstoffer – type og mængde i driftsfasen Mellemprodukter – type og mængde i driftsfasen Færdigvarer – type og mængde i driftsfasen Vandmængde i driftsfasen	Fjernvarmevand op til 80 grader C. Flowet afhænger af behovet.		
6. Affaldstype og årlige mængder, som følge af projektet i driftsfasen: Farligt affald: Andet affald: Spildevand til renseanlæg: Spildevand med direkte udledning til vandløb, sø, hav: Håndtering af regnvand:	Der bliver ikke noget affald, spildevand eller regnvand der skal håndteres.		
Projektets karakteristika	Ja	Nej	Tekst
7. Forudsætter projektet etablering af selvstændig vandforsyning?		X	
8. Er projektet eller dele af projektet omfattet af standardvilkår eller en branchebekendtgørelse?	X		Hvis »ja« angiv hvilke. Hvis »nej« gå til punkt 10
9. Vil projektet kunne overholde alle de angivne standardvilkår eller krav i branchebekendtgørelsen?		X	Hvis »nej« angives og begrundes hvilke vilkår, der ikke vil kunne overholdes.
10. Er projektet eller dele af projektet omfattet af BREF-dokumenter?	X		Hvis »ja« angiv hvilke. Hvis »nej« gå til pkt. 12.
11. Vil projektet kunne overholde de angivne BREF-dokumenter?		X	Hvis »nej« angives og begrundes hvilke BREF-dokumenter, der ikke vil kunne overholdes.
12. Er projektet eller dele af projektet omfattet af BAT-konklusioner?	X		Hvis »ja« angiv hvilke. Hvis »nej« gå til punkt 14.
Projektets karakteristika	Ja	Nej	Tekst
13. Vil projektet kunne overholde de angivne BAT-konklusioner?		X	Hvis »nej« angives og begrundes hvilke BAT-konklusioner, der ikke vil kunne overholdes.
14. Er projektet omfattet af en eller flere af Miljøstyrelsens vejledninger eller bekendtgørelser om støj eller eventuelt lokalt fastsatte støjgrænser?	X		Hvis »ja« angives navn og nr. på den eller de pågældende vejledninger eller bekendtgørelser. Hvis »nej« gå til pkt. 17. Bekendtgørelse om miljøregulering af visse aktiviteter. BEK nr. 844 af 23/06/2017
15. Vil anlægsarbejdet kunne overholde de eventuelt lokalt fastsatte vejledende grænseværdier for støj og vibrationer?	X		Hvis »nej« angives overskridelsens omfang og begrundelse for overskridelsen.
16. Vil det samlede projekt, når anlægsarbejdet er udført, kunne overholde de vejledende grænseværdier for støj og vibrationer?	X		Hvis »nej« angives overskridelsens omfang og begrundelse for overskridelsen
17. Er projektet omfattet Miljøstyrelsens vejledninger, regler og bekendtgørelser om luftforurening?	X		Hvis »ja« angives navn og nr. på den eller de pågældende vejledninger, regler eller bekendtgørelser. Hvis »nej« gå til pkt. 20.

18. Vil anlægsarbejdet kunne overholde de vejledende grænseværdier for luftforurening?			Hvis »Nej« angives overskridelsens omfang og begrundelse for overskridelsen.
19. Vil det samlede projekt, når anlægsarbejdet er udført, kunne overholde de vejledende grænseværdier for luftforurening?			Hvis »Nej« angives overskridelsens omfang og begrundelse for overskridelsen.
20. Vil projektet give anledning til støvgener eller øgede støvgener I anlægsperioden? I driftsfasen?		X	Hvis »ja« angives omfang og forventet udbredelse.
Projektets karakteristika	Ja	Nej	Tekst
21. Vil projektet give anledning til lugtgener eller øgede lugtgener I anlægsperioden? I driftsfasen?		X	Hvis »ja« angives omfang og forventet udbredelse.
22. Vil anlægget som følge af projektet have behov for belysning som i aften og nattimer vil kunne oplyse naboarealer og omgivelserne I anlægsperioden? I driftsfasen?		X	Hvis »ja« angives og begrundes omfanget. Anlægsarbejdet gennemføres i dagtimerne indenfor normal arbejdstid. Årstiden taget i betragtning vil det derfor sandsynligvis ikke blive aktuelt med belysning
23. Er anlægget omfattet af risikobekendtgørelsen, jf. bekendtgørelse om kontrol med risikoen for større uheld med farlige stoffer nr. 372 af 25. april 2016?		X	
Projektets placering	Ja	Nej	Tekst
24. Kan projektet rummes inden for lokalplanens generelle formål?	X		Hvis »nej«, angiv hvorfor:
25. Forudsætter projektet dispensation fra gældende bygge- og beskyttelseslinjer?		X	Hvis »ja« angiv hvilke:
26. Indebærer projektet behov for at begrænse anvendelsen af naboarealer?		X	
27. Vil projektet kunne udgøre en hindring for anvendelsen af udlagte råstofområder?		X	
28. Er projektet tænkt placeret indenfor kystnærhedszonen?		X	
Projektets placering	Ja	Nej	Tekst
29. Forudsætter projektet rydning af skov? (skov er et bevokset areal med træer, som danner eller indenfor et rimeligt tidsrum ville danne sluttet skov af højstammede træer, og arealet er større end ½ ha og mere end 20 m bredt.)		X	
30. Vil projektet være i strid med eller til hinder for realiseringen af en rejst fredningssag?		X	
31. Afstanden fra projektet i luftlinje til nærmeste beskyttede naturtype i henhold til naturbeskyttelseslovens § 3.			100m til § 3 beskyttet overdrev øst for projektområdet syd
32. Er der forekomst af beskyttede arter og i givet fald hvilke?		X	
33. Afstanden fra projektet i luftlinje til nærmeste fredede område.			1,6 km til fredskov øst for projektområdet
34. Afstanden fra projektet i luftlinje til nærmeste internationale naturbeskyttelsesområde (Natura 2000-områder, habitatområder, fuglebeskyttelsesområder og Ramsarområder).			8 km til Søer ved Bregentved og Gisselfeld
35. Vil projektet medføre påvirkninger af overfladevand eller grundvand, f.eks. i form af udledninger til eller fysiske ændringer af vandområder eller grundvandsforekomster?		X	Hvis »ja« angives hvilken påvirkning, der er tale om.
36. Er projektet placeret i et område med særlige drikkevandinteresser?	X		

37. Er projektet placeret i et område med registreret jordforurening?	x		Matr. 129x Faxe By, Faxe er V1-kortlagt
38. Er projektet placeret i et område, der i kommuneplanen er udpeget som område med risiko for oversvømmelse.		X	
39. Er projektet placeret i et område, der, jf. oversvømmelsesloven, er udpeget som risikoområde for oversvømmelse?		X	
Projektets placering	Ja	Nej	Tekst
40. Er der andre lignende anlæg eller aktiviteter i området, der sammen med det ansøgte må forventes at kunne medføre en øget samlet påvirkning af miljøet (Kumulative forhold)?		X	
41. Vil den forventede miljøpåvirkning kunne berøre nabolande?		X	
42. En beskrivelse af de tilpasninger, ansøger har foretaget af projektet inden ansøgningen blev indsendt og de påtænkte foranstaltninger med henblik på at undgå, forebygge, begrænse eller kompensere for væsentlige skadelige virkninger for miljøet?			Opgravet jord forventes genindbygget, hvor muligt.

43. Undertegnede erklærer herved på tro og love rigtigheden af ovenstående oplysninger.

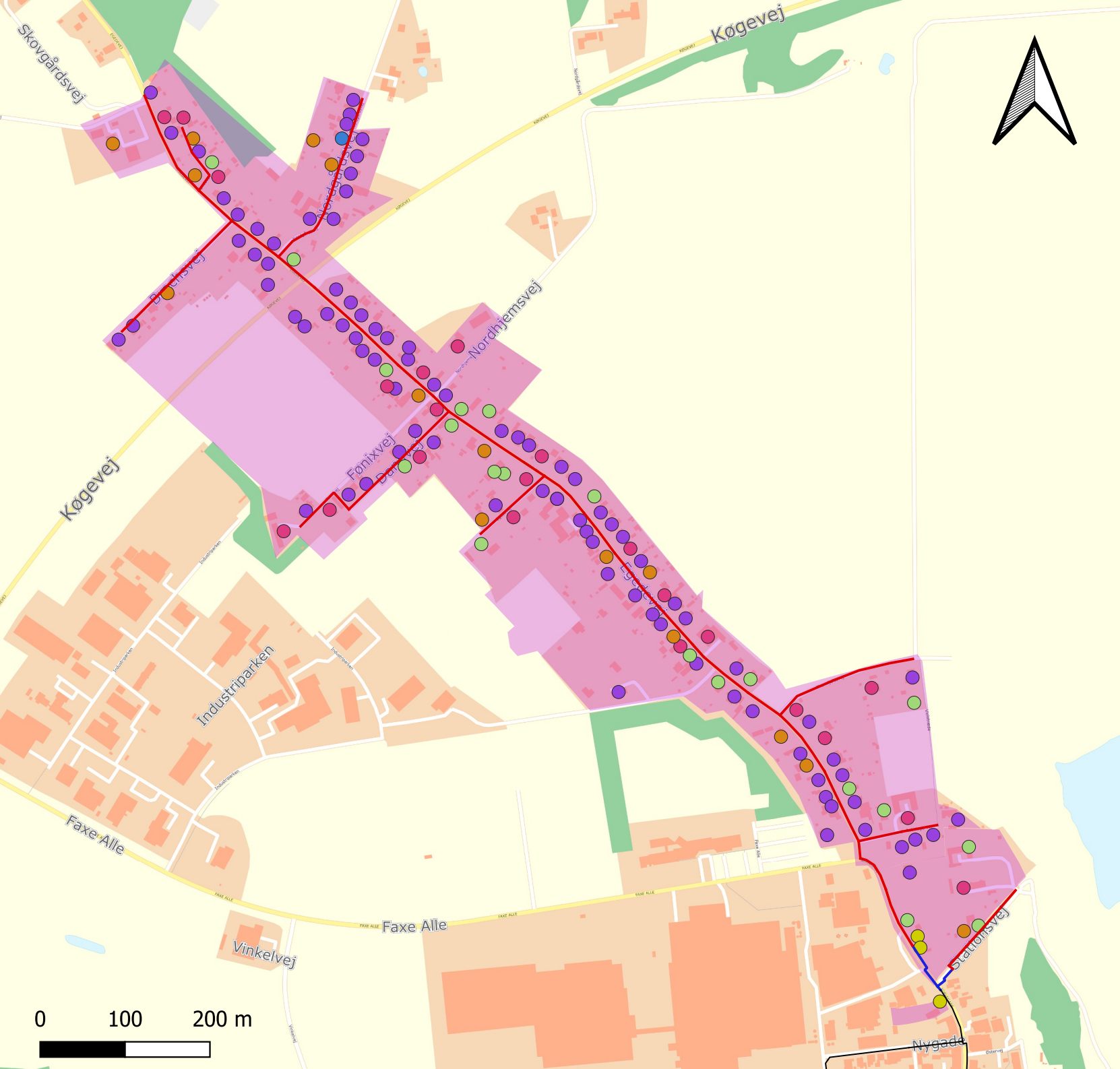
Dato: _____ Bygherre/anmelder: _____

Vejledning

Skemaet udfyldes af bygherren eller dennes rådgiver baseret på bygherrens viden om eget projekt sammenholdt med de oplysninger og vejledninger, der henvises til i skemaet. Det forudsættes således, at bygherren eller dennes rådgiver er fortrolig med den miljølovgivning, som projektet omfattes af. Bygherren skal ikke gennem præcise beregninger angive projektets forventede påvirkninger men alene tage stilling til overholdelsen af vejledende grænseværdier og angivne miljøforhold baseret på de oplysninger, der kan hentes på offentlige hjemmesider.

Farverne »rød/gul/grøn« angiver, hvorvidt det pågældende tema kan antages at kunne medføre, at projektet vurderes at kunne påvirke miljøet væsentligt og dermed være VVM-pligtigt. »Rød« angiver en stor sandsynlighed for VVM-pligt og »grøn« en minimal sandsynlighed for VVM-pligt. Hvis feltet er sort, kan spørgsmålet ikke besvares med ja eller nej. VVM-pligten afgøres dog af VVM-myndigheden. I de fleste tilfælde vil kommunen være VVM-myndighed.


Bygherres eller dennes rådgivers udfyldelse af skemaet er omfattet af straffelovens § 161 om strafansvar ved afgivelse af urigtige oplysninger til en offentlig myndighed.



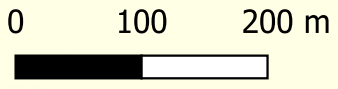
2 Oversigtskort Projektområde Egedevej, Faxe

Faxe Fjernvarme

- Projektområde, Egedevej
- Opvarmningsform iflg. BBR**
- Elektricitet
- Flydende brændsel
- Fast brændsel
- Naturgas
- Blandet
- Fjernvarme
- Fjernvarmetracé**
- Nyt, Egedevej projektet
- Opdimensioneret, projektet
- Eksisterende



Målestok: 1 : 6.000



Postnr	By	Vejnavn	Husnr.
4640	Faxe	Brochsvej	1
4640	Faxe	Brochsvej	3
4640	Faxe	Brochsvej	5
4640	Faxe	Brochsvej	7
4640	Faxe	Brochsvej	9
4640	Faxe	Danavej	1
4640	Faxe	Danavej	2
4640	Faxe	Danavej	3
4640	Faxe	Danavej	4
4640	Faxe	Danavej	5
4640	Faxe	Danavej	6
4640	Faxe	Danavej	8
4640	Faxe	Danavej	10
4640	Faxe	Egedevej	1A
4640	Faxe	Egedevej	2B
4640	Faxe	Egedevej	3
4640	Faxe	Egedevej	4
4640	Faxe	Egedevej	5
4640	Faxe	Egedevej	6
4640	Faxe	Egedevej	7
4640	Faxe	Egedevej	8
4640	Faxe	Egedevej	9
4640	Faxe	Egedevej	10
4640	Faxe	Egedevej	11
4640	Faxe	Egedevej	12
4640	Faxe	Egedevej	13
4640	Faxe	Egedevej	14
4640	Faxe	Egedevej	15
4640	Faxe	Egedevej	17A
4640	Faxe	Egedevej	17B
4640	Faxe	Egedevej	18
4640	Faxe	Egedevej	19
4640	Faxe	Egedevej	20
4640	Faxe	Egedevej	21
4640	Faxe	Egedevej	22
4640	Faxe	Egedevej	23
4640	Faxe	Egedevej	24
4640	Faxe	Egedevej	25
4640	Faxe	Egedevej	26
4640	Faxe	Egedevej	27
4640	Faxe	Egedevej	28
4640	Faxe	Egedevej	29
4640	Faxe	Egedevej	30
4640	Faxe	Egedevej	31A
4640	Faxe	Egedevej	32
4640	Faxe	Egedevej	33
4640	Faxe	Egedevej	34
4640	Faxe	Egedevej	35
4640	Faxe	Egedevej	36

Postnr	By	Vejnavn	Husnr.
4640	Faxe	Egedevej	37
4640	Faxe	Egedevej	38
4640	Faxe	Egedevej	39
4640	Faxe	Egedevej	40
4640	Faxe	Egedevej	41
4640	Faxe	Egedevej	42
4640	Faxe	Egedevej	43A
4640	Faxe	Egedevej	43B
4640	Faxe	Egedevej	43C
4640	Faxe	Egedevej	43D
4640	Faxe	Egedevej	44
4640	Faxe	Egedevej	45A
4640	Faxe	Egedevej	45B
4640	Faxe	Egedevej	45C
4640	Faxe	Egedevej	45D
4640	Faxe	Egedevej	46
4640	Faxe	Egedevej	47
4640	Faxe	Egedevej	48
4640	Faxe	Egedevej	49
4640	Faxe	Egedevej	50
4640	Faxe	Egedevej	51
4640	Faxe	Egedevej	52
4640	Faxe	Egedevej	53
4640	Faxe	Egedevej	54
4640	Faxe	Egedevej	55
4640	Faxe	Egedevej	56A
4640	Faxe	Egedevej	56B
4640	Faxe	Egedevej	57
4640	Faxe	Egedevej	58
4640	Faxe	Egedevej	59
4640	Faxe	Egedevej	60
4640	Faxe	Egedevej	61
4640	Faxe	Egedevej	62
4640	Faxe	Egedevej	63
4640	Faxe	Egedevej	64
4640	Faxe	Egedevej	65
4640	Faxe	Egedevej	66
4640	Faxe	Egedevej	67
4640	Faxe	Egedevej	68
4640	Faxe	Egedevej	69
4640	Faxe	Egedevej	70A
4640	Faxe	Egedevej	70B
4640	Faxe	Egedevej	71B
4640	Faxe	Egedevej	72A
4640	Faxe	Egedevej	77
4640	Faxe	Egedevej	78
4640	Faxe	Egedevej	79A
4640	Faxe	Egedevej	80
4640	Faxe	Egedevej	81

Postnr	By	Vejnavn	Husnr.
4640	Faxe	Egedevej	82
4640	Faxe	Egedevej	83
4640	Faxe	Egedevej	84
4640	Faxe	Egedevej	86
4640	Faxe	Egedevej	88A
4640	Faxe	Egedevej	88B
4640	Faxe	Egedevej	90
4640	Faxe	Egedevej	92
4640	Faxe	Egedevej	94
4640	Faxe	Egedevej	98
4640	Faxe	Egedevej	100
4640	Faxe	Egedevej	102
4640	Faxe	Egedevej	104
4640	Faxe	Faxe Alle	2
4640	Faxe	Fønixvej	1
4640	Faxe	Fønixvej	3
4640	Faxe	Nordgårdsvej	1
4640	Faxe	Nordgårdsvej	3
4640	Faxe	Nordgårdsvej	4
4640	Faxe	Nordgårdsvej	5
4640	Faxe	Nordgårdsvej	6
4640	Faxe	Nordgårdsvej	7
4640	Faxe	Nordgårdsvej	8
4640	Faxe	Nordgårdsvej	9
4640	Faxe	Nordgårdsvej	10
4640	Faxe	Nordgårdsvej	11
4640	Faxe	Nordgårdsvej	12
4640	Faxe	Nordgårdsvej	13
4640	Faxe	Nordhjemsvej	3
4640	Faxe	Nørregade	4
4640	Faxe	Nørregade	6
4640	Faxe	Nørregade	8
4640	Faxe	Nørregade	14
4640	Faxe	Rebslagervej	1A
4640	Faxe	Rebslagervej	1B
4640	Faxe	Rebslagervej	2A
4640	Faxe	Rebslagervej	2B
4640	Faxe	Rebslagervej	3A
4640	Faxe	Rebslagervej	4
4640	Faxe	Rebslagervej	8
4640	Faxe	Skovgårdsvej	1
4640	Faxe	Skovgårdsvej	1A
4640	Faxe	Stationsvej	3
4640	Faxe	Stationsvej	5
4640	Faxe	Stationsvej	7A
4640	Faxe	Stationsvej	7B
4640	Faxe	Stationsvej	7C
4640	Faxe	Stationsvej	7D
4640	Faxe	Stationsvej	7E

Postnr	By	Vejnavn	Husnr.
4640	Faxe	Stationsvej	9
4640	Faxe	Thornfjeldsvej	4
4640	Faxe	Torvegade	33
4640	Faxe	Violstræde	2
4640	Faxe	Violstræde	4