



## Ansøgning om etablering af sø

|                                    |
|------------------------------------|
| <b>Ejer</b>                        |
| Navn: <u>Vemmetofte Kloster</u>    |
| Adresse: <u>Vemmetoftervej 42</u>  |
| Postnr. og by: <u>4640 Faxe</u>    |
| Tlf. nr.: <u>56710008</u>          |
| E-mail: <u>email@vemmetofte.dk</u> |

|   |
|---|
| <b>Ansøger</b> (udfyldes ikke hvis ansøger er ejer) |
| Navn: _____   |
| Adresse: _____                                      |
| Postnr. og by: _____                                |
| Tlf. nr.: _____                                     |
| E-mail: _____                                       |


### Arealets beliggenhed

Matr. nr.: 42 a Ejerlav: Vemmetofte Kloster, Vemmetofte

|                                     |                      |
|-------------------------------------|----------------------|
| <b>Det nuværende areal (sæt x)</b>  |                      |
| <input type="checkbox"/>            | Gadekær/branddam.    |
| <input type="checkbox"/>            | Sø. Størrelse: _____ |
| <input type="checkbox"/>            | Eng eller strandeng. |
| <input type="checkbox"/>            | Mose.                |
| <input type="checkbox"/>            | Hede eller overdrev. |
| <input type="checkbox"/>            | Brakmark.            |
| <input type="checkbox"/>            | Dyrket mark.         |
| <input checked="" type="checkbox"/> | Skov.                |
| <input type="checkbox"/>            | Andet: _____         |

|   |  |
|---|--|
| <b>Ønskede indgreb (sæt x)</b>  |  |
| <input checked="" type="checkbox"/>   | Ny gravning af sø. Ønsket størrelse: <u>1300 m<sup>2</sup></u> |
| <input type="checkbox"/>  | Udvidelse af sø. Til en samlet størrelse på: _____             |
| <input type="checkbox"/>  | Oprensning af sø.  |
| <input type="checkbox"/>  | Fældning af træer og buske.                                    |
| <input type="checkbox"/>  | Plantning (tegn eller skriv på næste side hvor der plantes)    |
| <input type="checkbox"/>  | Tilløb til sø eller mose.                                      |
| <input type="checkbox"/>  | Afløb fra sø eller mose.                                       |
| <input type="checkbox"/>  | Udsætning af flodkrebs.  |
| <input type="checkbox"/>  | Andet:   |
| Nedenstående meddeles der kun tilladelse til i særlige tilfælde, da indgrebene oftest vil være til skade for naturforholdene. |  |
| <input type="checkbox"/>  | Udsætning af ænder. Antal: _____                               |
| <input type="checkbox"/>  | Fodring af ænder. Fodermængde (kg/år): _____                   |
| <input type="checkbox"/>  | Udsætning af fisk.   |
| <input type="checkbox"/>  | Opfyldning.  |

Hvor skal eventuel opgravet jord eller oprenset dynd placeres: (skriv her, tegn på næste side eller angiv på vedlagte kort): Muldjord spredes ud på det omliggende areal.  
Gold lerjord fjernes helt.





**Beskriv projektets formål:**

Der er tale om et søvareal i drift, men jorden er vandlidende og ikke egnet til fastlig drift. Ved at grave et vandhul fremmes i stedet den oprindelige natur. Samtidig gives jøgene mulighed for andejagt m.v.

**Giv her en kort beskrivelse af projektet:**

Søen planlægges til 1300 m<sup>2</sup>. Hertil vil et passende omgivende areal blive friholdt for fastlig drift. Det påtænkes at søge tilskud efter ordningen om etablering af mindre vådområder. De mange betingelser for tilskud efter denne ordning vil derfor blive efterlevet.

**Vis med en tegnet skitse det færdige projekt:**

Angiv nord

Der henvises til vedlagt detailkort.

Indtegn nærliggende bygninger, markskel eller andre karakteristiske elementer i landskabet.

**Bemærkninger:**

Fristen for at søge tilskud efter den nævnte ordning er 31/1 2020 hvor indsigelsesfristen for en landzone tilladelse skal være udløbet. Vi håber derfor, Faxe kommune vil give tilsagn samt offentliggøre tilsagnet inden udgangen af december. I modsæt fald vil gravningen af søen blive udsat et år.

HUSK venligst at medsende oversigtskort med en markering af arealets beliggenhed!

Vammetofte Den 11/2 2019

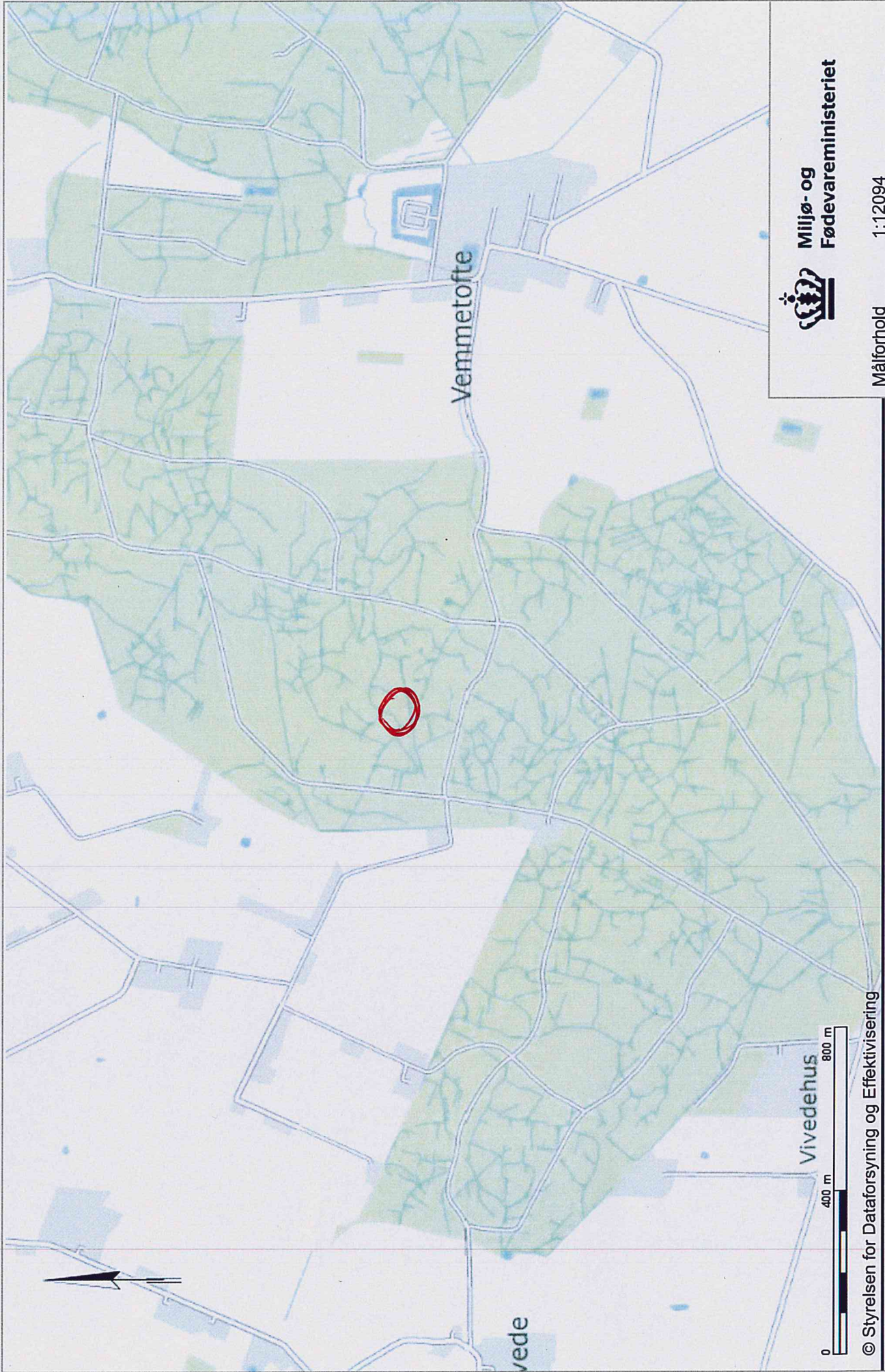
Leif J. Madsen

Ejers underskrift  
LEIF J. MADSEN, e.b.

Ansøgningen sendes til: Faxe kommune, Center for Plan og Miljø, Frederiksgade 9, 4690 Haslev eller på e-mail til [landzone@faxekommune.dk](mailto:landzone@faxekommune.dk)







Miljø- og  
Fødevareministeriet

Målforhold

1:12094

Dato

11-12-2019

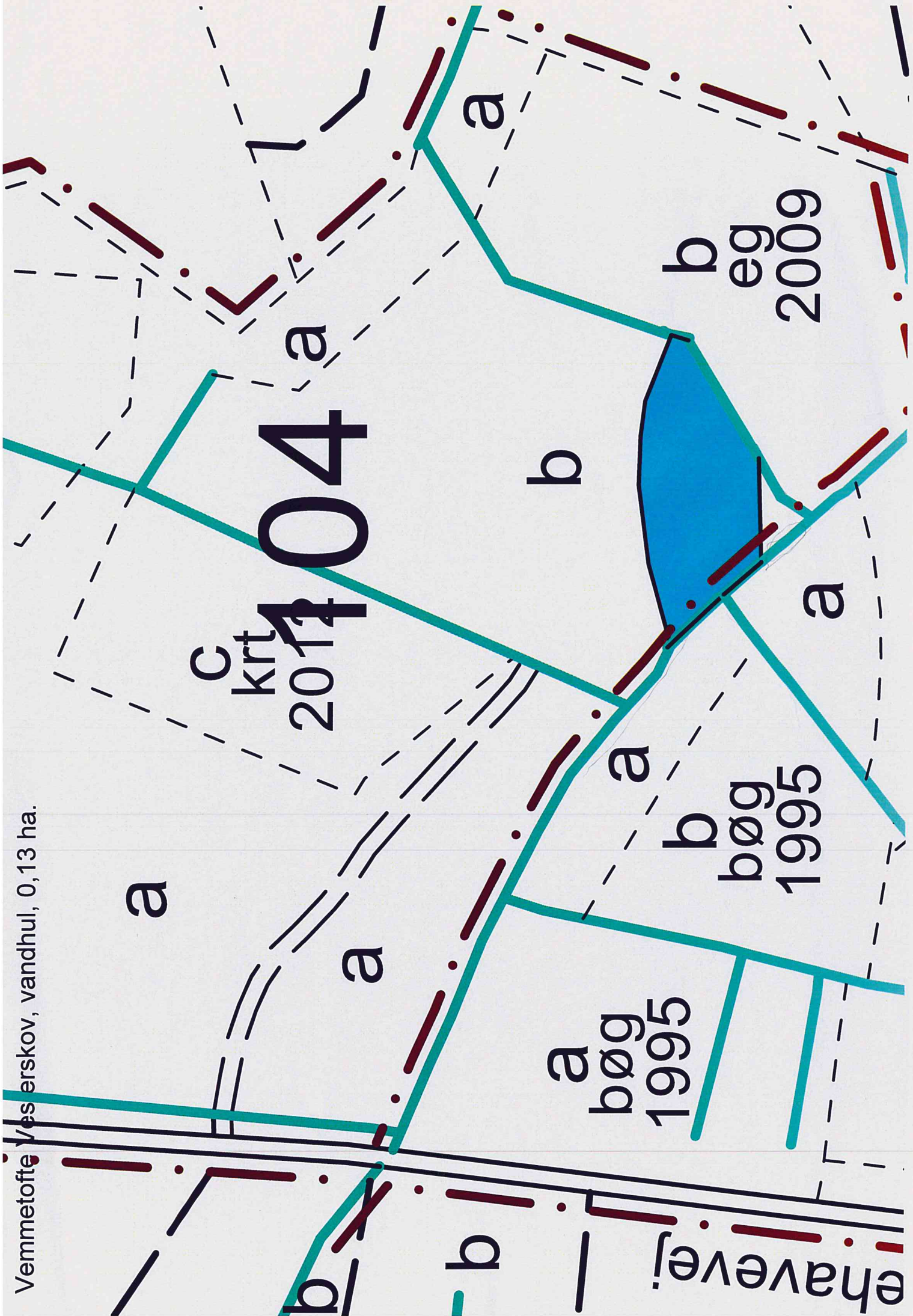
© Styrelsen for Dataforsyning og Effektivisering

Ortofoto fra COWI

COWI har den fulde ophavsret til Sommer ortofotos (DDO@land). Det er kun tilladt at tage kopier eller udprinte ortofotos (DDO@land) til dit eget private brug indenfor husstanden, eller hvis din institution har købt brugsrettigheder hos COWI. Øvrig kommerciel anvendelse er ikke tilladt og vil kunne retsforfølges.



Vemmetofte Veskov, vandhul, 0,13 ha.



krt  
2014

ehavevej

bøg  
1995

bøg  
1995

eg  
2014