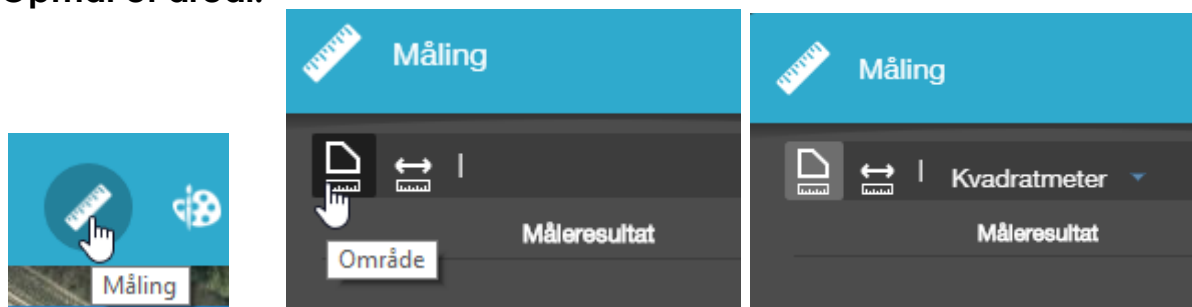


MÅL EN LINJE ELLER ET AREAL

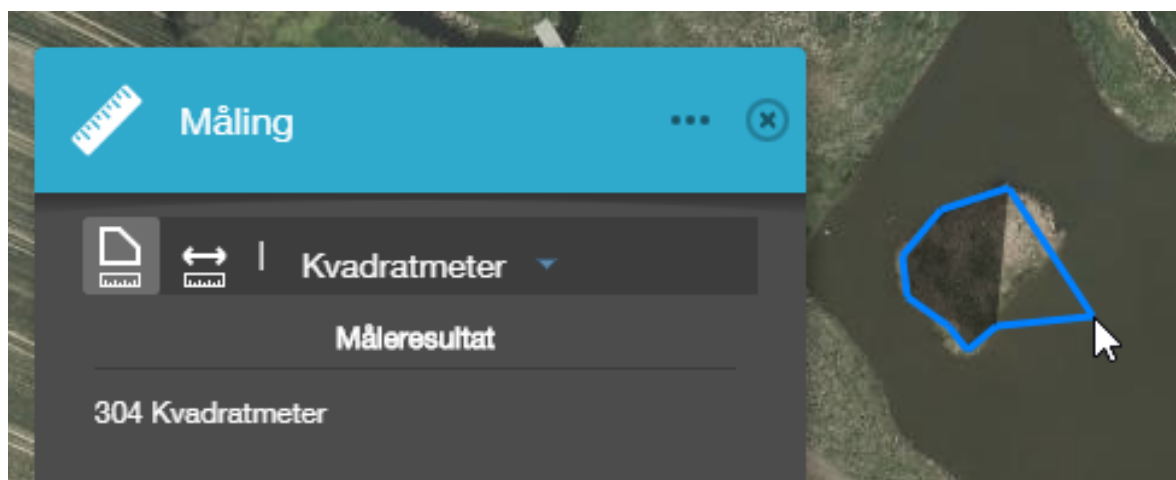
Opmål et areal:



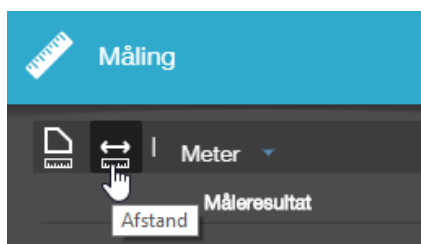
Tryk på ikonet med "Område" for at opmåle et areal. Vælg hvilken måleenhed du vil bruge.

Klik på kortet for at begynde at tegne dit areal ind, dobbelt klik to gange med musen for at stoppe.

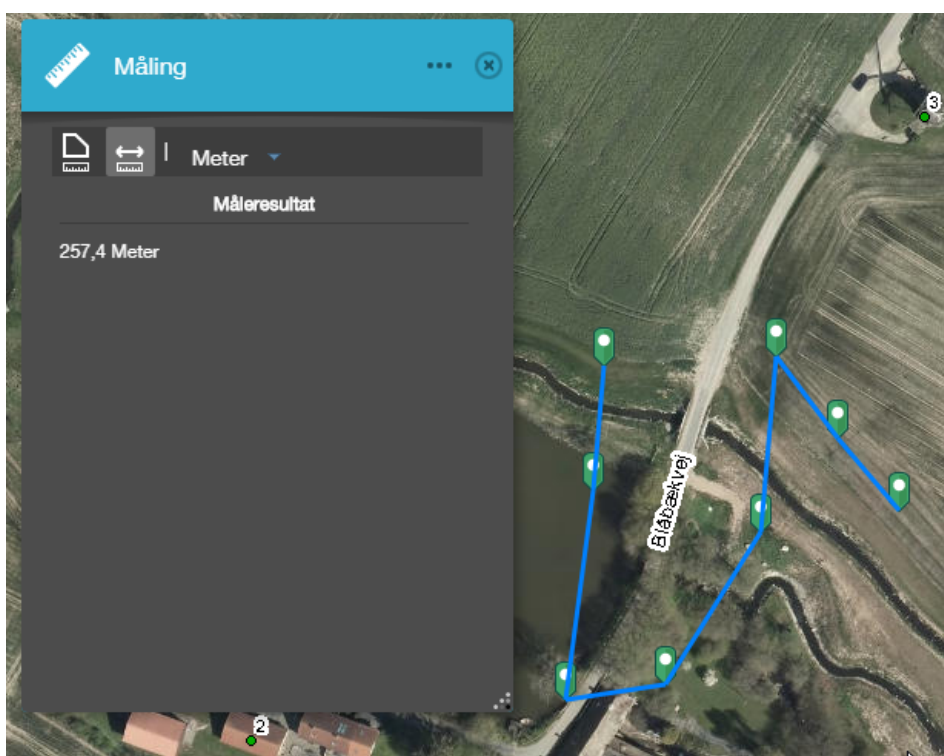
Nu kan du se størrelsen på arealet under "Måleresultat"



Mål en linje:



Tryk på ikonet med "Afstand" for at måle en linje. Vælg hvilken måleenhed du vil bruge.



Klik på kortet for at begynde at tegne din linje, hver gang du klikker på kortet vises der et punkt, for hvert punkt ligges afstanden til resultatet. Du kan du se længden under "måleresultat"
Dobbelt klik to gange med musen for at stoppe.