

Poul Jensen

Fra: Poul Jensen
Sendt: 16. oktober 2017 12:01
Til: 'Jan H. Olsen'
Cc: 'Jens Risom (jr@gisselfeld-kloster.dk)'
Emne: SV: Vandplaner
Vedhæftede filer: Forundersøgelse_Bråby Krog.pdf

Journaliseret: X
JournaliseretInfo: 16-10-2017 12:03:19|FAXEKOM\pøjec
SkalJournaliseres: 0

Hej Jan

Tak for jeres bemærkninger om vandløb, som bør tages ud af vandplanerne.

Vi har gennemgået jeres bemærkninger og finder ikke, at de påpegede vandløb bør udtages af vandplanerne.

Baggrund

I de nuværende vandområdeplaner indgår vandløb afgrænset på baggrund af en række objektive kriterier. Som opfølgning på aftalen om Fødevarer- og landbrugspakken har staten opdateret disse kriterier. De opdaterede kriterier danner grundlag for statens udkast til ny teknisk afgrænsning af vandløb.

De vandløb, som I peger på, er ikke omfattet af statens forslag til vandløbsstrækninger, som bør udgå af vandområdeplanerne.

Kriterierne omfatter fald, slyngningsgrad og fysisk indeks, og et eller flere af disse kriterier er opfyldt for de vandløbsstrækninger, som I mener bør udgå. Når blot ét kriterie er opfyldt, bør en vandløbsstrækning medtages.

Et par konkrete bemærkninger:

Den rørlagte strækning (i Næstved Kommune) ved Gødstrup forbinder opstrøms, målsat, åben vandløbsstrækning, hvorfor strækningen ikke bør udgå, da vurderingen skal foretages for hele vandområdet under ét – ikke kun for delstrækninger.

Det rørlagte tilløb til Susåen – en strækning som du anfører ikke findes – er der usikkerhed om, hvilket vi er helt enige i. Vi finder dog ikke, at der for nuværende er tilstrækkelig viden om det aktuelle forløb, hvorfor strækningen ikke bør udtages for nuværende. Der henvises til vedhæftede forundersøgelse.

Til orientering kan jeg oplyse, at vi vil drøfte jeres henvendelse på næste møde i Faxe Vandløbsråd, jf. <http://www.faxekommune.dk/faxe-vandloebstraad-0>.

Hvis du har spørgsmål hertil, er du meget velkommen til at kontakte mig.

Venlig hilsen

Poul Jensen
Teamkoordinator
Direkte tlf.: 56203073

Mobil tlf.: 23644114

F A X E K O M M U N E

Center for Plan & Miljø

Miljø

Frederiksgade 9

4690 Haslev

www.faxekommune.dk



Postadresse: Fax Kommune, Frederiksgade 9, 4690 Haslev

Fra: Jan H. Olsen [<mailto:jho@gisselfeld-kloster.dk>]

Sendt: 19. september 2017 11:36

Til: Poul Jensen

Emne: Vandplaner

Hej Poul

Vedhæftet 3 kort over Gisselfeld hvor jeg har omringet de målsatte vandløb som vi selv betragter som reguleret skovgrøfter. Disse er ligesom mange af vores andre skovgrøfter ikke vandførende hele året. Desuden er de stærkt reguleret. Desuden er der et enkelt vandløb der ikke findes samt et rørlagt vandløb. Derfor mener vi at alle disse skal tages ud af vandplanerne.

Venlig hilsen / Yours sincerely

Jan Henning Olsen

Skovfoged



Gisselfeld Kloster

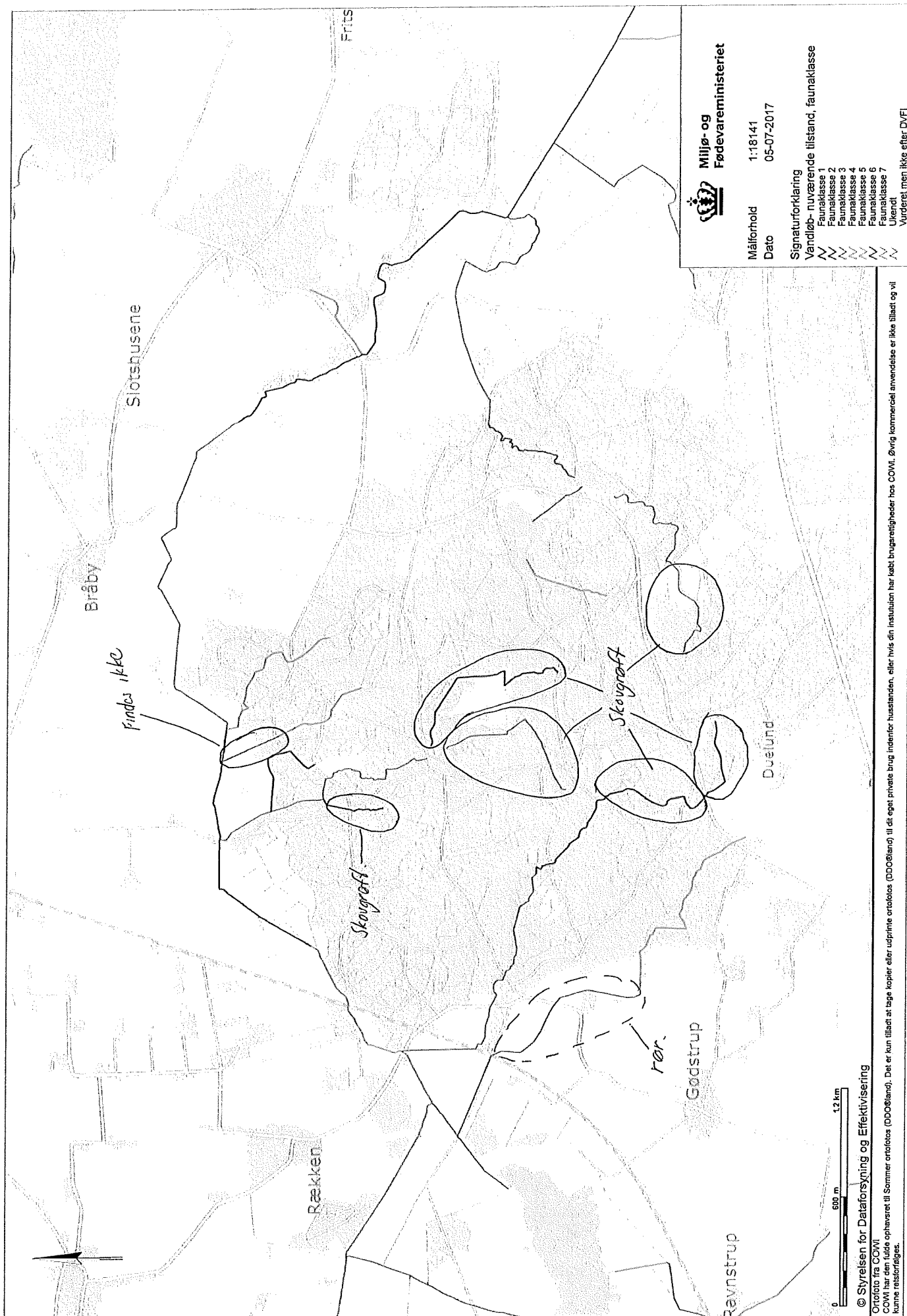
Godskontoret

Gisselfeldvej 12 A

4690 Haslev

Tlf +45 5632 6032 Mobil +45 20 14 60 52

Web : www.gisselfeld-kloster.dk mail to jho@gisselfeld-kloster.dk

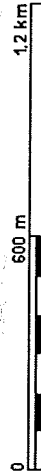
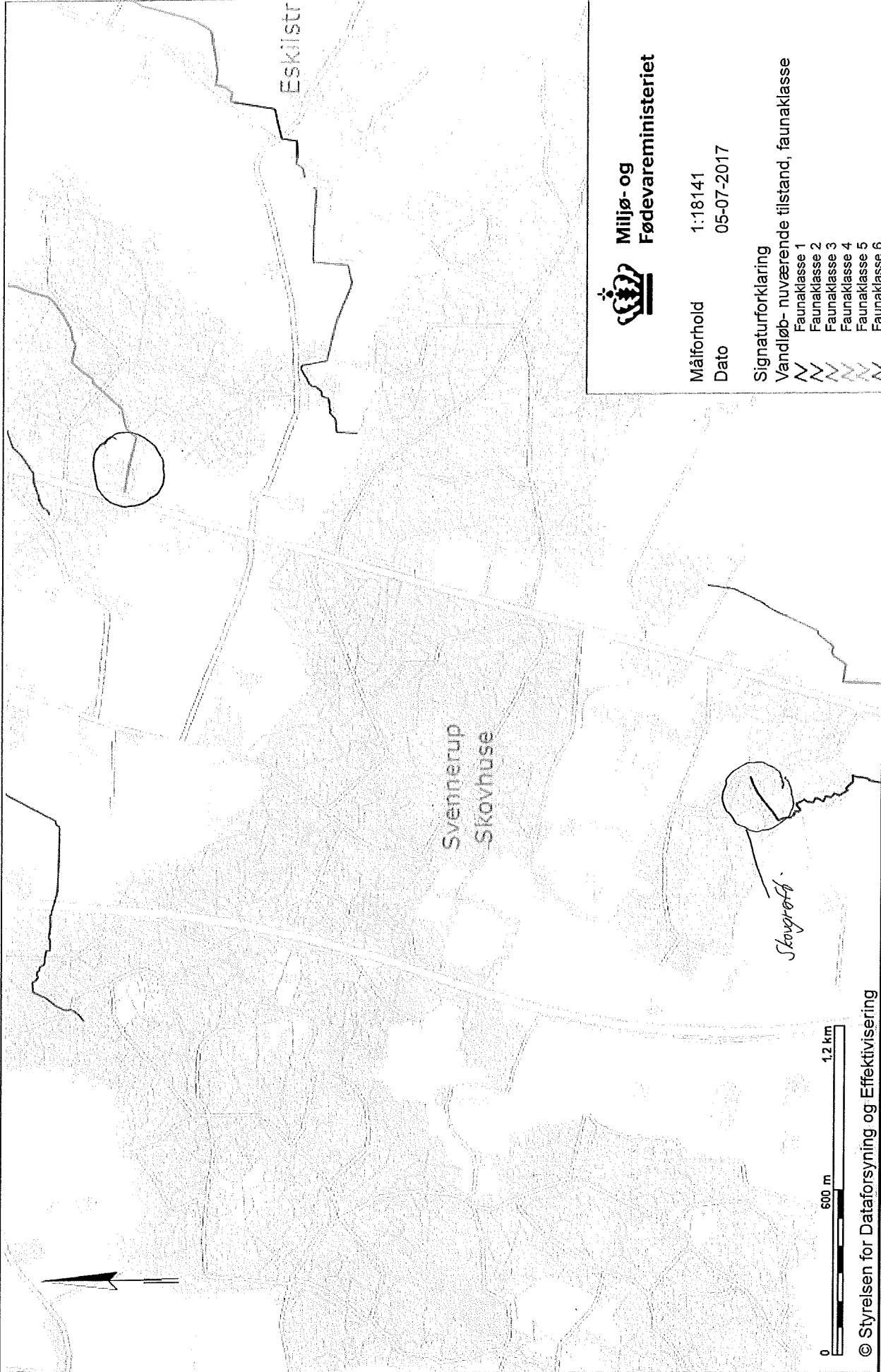


Miljø- og Fødevarerministeriet

Målforhold 1:18141
 Dato 05-07-2017

Signaturforklaring
 Vandløb- nuværende tilstand, faunaklasse
 >>> Faunaklasse 1
 >>> Faunaklasse 2
 >>> Faunaklasse 3
 >>> Faunaklasse 4
 >>> Faunaklasse 5
 >>> Faunaklasse 6
 >>> Faunaklasse 7
 Ukenedt
 Vurderet men ikke efter DVFI

© Styrelsen for Dataforsyning og Effektivisering
 Oriente fra COWI
 COWI har den samlede ophavsret til Sommer orientetas (DDO@land). Det er kun tilladt at tage kopier eller udprinte orientetas (DDO@land) til dit eget private brug indenfor husstanden, eller hvis din institution har købt brugerrettigheder hos COWI. Øvrig kommerciel anvendelse er ikke tilladt og vil kunne retsforfølges.



© Styrelsen for Dataforsyning og Effektivisering
 Ortofoto fra COWI

COWI har den fulde ophavsret til Sommer ortofotos (DDO@land). Det er kun tilladt at tage kopier eller udprinte ortofotos (DDO@land) til dit eget private brug indenfor husstanden, eller hvis din institution har købt brugsrettigheder hos COWI. Øvrig kommerciel anvendelse er ikke tilladt og vil kunne retsforfølges.

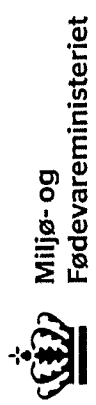
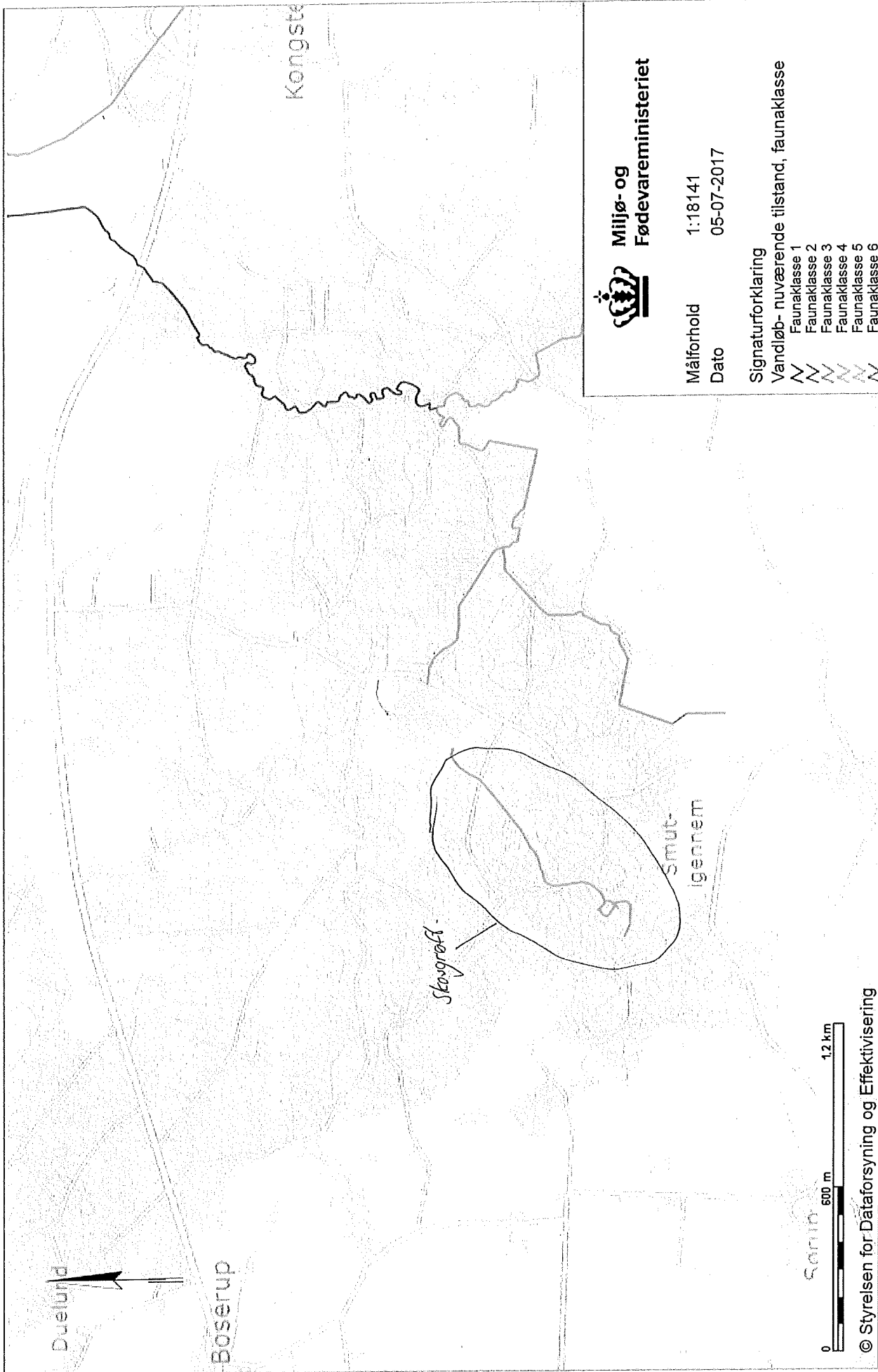


Målforhold 1:18141
 Dato 05-07-2017

Signaturforklaring
 Vandløb- nuværende tilstand, faunaklasse

- ~ Faunaklasse 1
- ~ Faunaklasse 2
- ~ Faunaklasse 3
- ~ Faunaklasse 4
- ~ Faunaklasse 5
- ~ Faunaklasse 6
- ~ Faunaklasse 7
- ~ Ukendt

Vurderet men ikke efter DVF1



Målforhold 1:18141
 Dato 05-07-2017

Signaturforklaring
 Vandløb- nuværende tilstand, faunaklasse
 \ \ Faunaklasse 1
 \ \ Faunaklasse 2
 \ \ Faunaklasse 3
 \ \ Faunaklasse 4
 \ \ Faunaklasse 5
 \ \ Faunaklasse 6
 \ \ Faunaklasse 7
 \ \ Ukendt
 Vurderet men ikke efter DVF

© Styrelsen for Dataforsyning og Effektivisering

Ortofoto fra COWI
 COWI har den fulde ophavsret til Sommer ortofotos (DDO@land). Det er kun tilladt at tage kopier eller udprinte ortofotos (DDO@land) til dit eget private brug indenfor husstanden, eller hvis din institution har købt brugsrettigheder hos COWI. Øvrig kommerciel anvendelse er ikke tilladt og vil kunne retsforfølges.

